




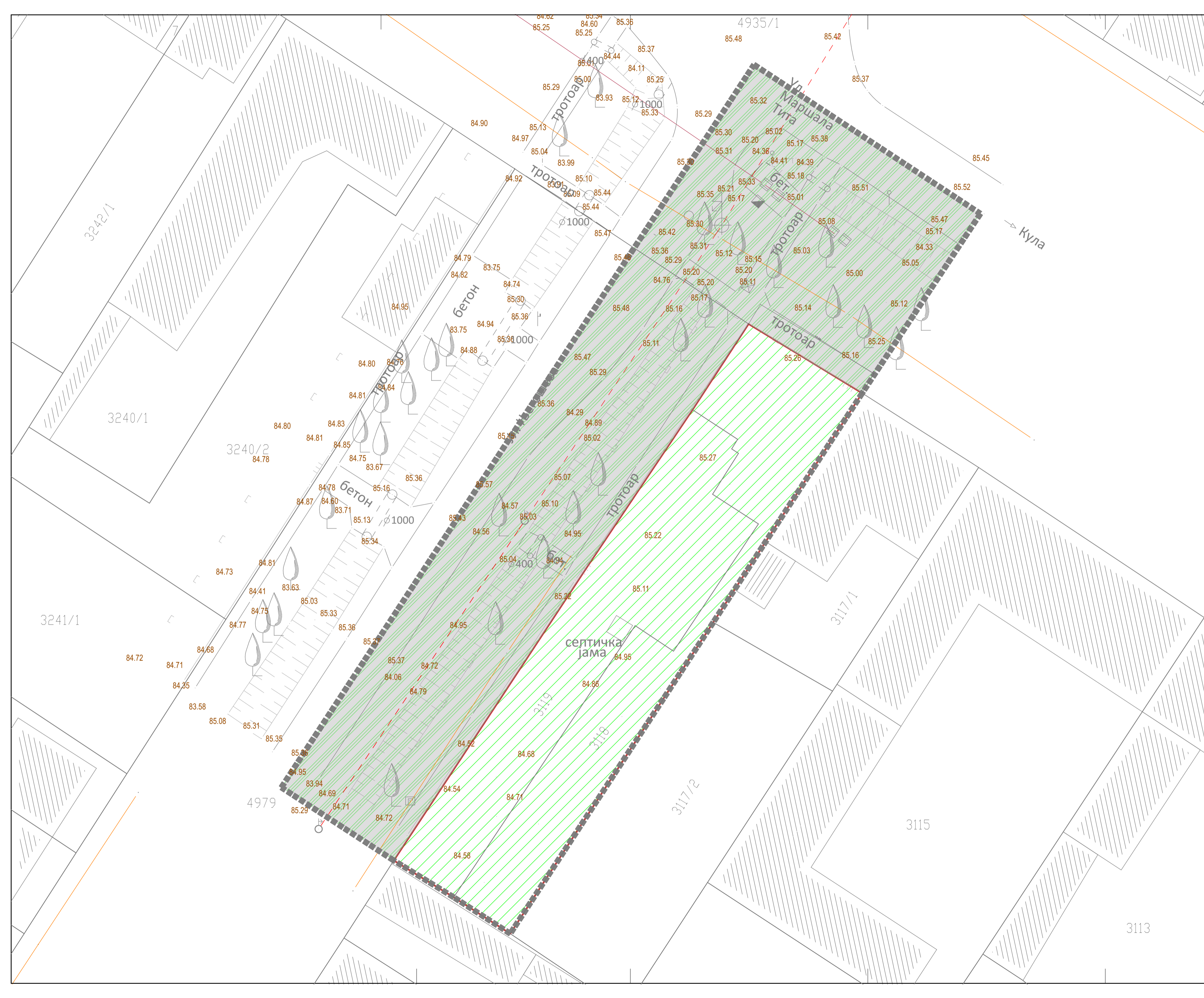


LEGENDA

-  urbanističko rešenje šireg prostora - prilaz parceli
-  granica obuhvata urbanističkog projekta - granica parcela broj 3118 i 3119
-  granica postojećih parcela
-  građevinsko zemljište na kome je planirana izgradnja
-  javno građevinsko zemljište ulica Maršala Tita i Njegoševa



razmera:	list:
R = 1:250	02
datum:	
septembar 2017/Apatin	
dok:	
25/2017	

odgovorni urbanista:	plan:
Snežana Radmanović Pejić, d.i.a.	Urbanistički projekat za arhitektonsko-urbanističku razradu lokacije
saradnik:	poslovnog objekta-samoslužne autoparionice, spratnosti P+0 i poslovnog objekta (P+0), na kat. parceli 3118 i 3119 KO Crvenka
naručilac:	crtež:
Popović Miodrag, ul. Radnička br. 30, Kula	KATASTARSKO-TOPOGRAFSKI PLAN SA GRANICOM PODRUČJA OBUHVAĆENOG UP-om